








-  AMBITO DI INTERVENTO
-  AREE DI RECUPERO VEGETAZIONE AUTOCTONA, 5.440 mq
-  AREE DI RECUPERO VEGETAZIONE PSAMMOFILA, 51.786 mq
-  SUPERFICIE TAGLIAFUOCO IN TERRENO STABILIZZATO PERMEABILE PER LA CONTINUITÀ CROMATICA E MATERICA DELLA PERCORRIBILITÀ LONGITUDINALE
-  ASFALTO ATTUALE CON TAPPETINO IN COLORE UNIFORME AL TERRENO PER LA CONTINUITÀ CROMATICA E MATERICA DELLA PERCORRIBILITÀ LONGITUDINALE
-  RICONVERSIONE ASFALTO IN SUOLO ECOSOSTENIBILE
-  CONTINUITÀ DI ATTRAVERSAMENTO MITIGAZIONE PAESAGGISTICA

COMUNE DI CAPACCIO PAESTUM

AREA IV
URBANISTICA OPERE PUBBLICHE



RIQUALIFICAZIONE AMBIENTALE E MESSA IN SICUREZZA DELLA FASCIA LITORANEA

Progetto definitivo approvato con
[] Delibera di CC [] Delibera di GC [] Determinazione Dirigenziale
n. ____ del ____/____/____

RUP:
Ing. Giovanni Vito Bello

PROGETTISTA:
Ing. Christian Franco

SUPPORTO AL RUP:
Arch. Luca Cerullo

SINDACO
Avv. Francesco Alfieri

VER. 1.0	VERSIONE INIZIALE	DATA ____/____/____
VER. N. X	NOTE DI VERSIONE	DATA VERSIONE

FASE PROGETTUALE

PROGETTO DEFINITIVO



ELABORATI
PLANIMETRIA AREE DI RECUPERO VEGETALE ED
INTERVENTI DI MITIGAZIONE

DATA: GENNAIO 2020
SCALA: 1:2000
CODICE FILE: dwg/PD/GR19

GR19.1